

ANEJO 9: DOCUMENTACIÓN FOTOGRÁFICA



Deslinde del DPMT entre los vértices M-1 y M-10.



Deslinde del DPMT entre los vértices M-7 y M-14.



Deslinde del DPMT entre los vértices M-11 y M-21.



Deslinde del DPMT entre los vértices M-15 y M-26.



Deslinde del DPMT entre los vértices M-24 y M-39.



Deslinde del DPMT entre los vértices M-27 y M-48.



Deslinde del DPMT entre los vértices M-44 y M-52.



Deslinde del DPMT entre los vértices M-50 y M-60.



Deslinde del DPMT entre los vértices M-53 y M-72.



Deslinde del DPMT entre los vértices M-67 y M-74.



Deslinde del DPMT entre los vértices M-72 y M-80.




Deslinde del DPMT entre los vértices M-79 y M-85.



Deslinde del DPMT entre los vértices M-84 y M-87.




Deslinde del DPMT al inicio del tramo: vértice M-1.



Deslinde del DPMT entre los vértices M-1 y M-5. Ocupaciones del DPMT.




Deslinde del DPMT entre los vértices M-1 y M-3. Ocupaciones del DPMT.



Deslinde del DPMT entre los vértices M-2 y M-5. Ocupaciones del DPMT.



Deslinde del DPMT entre los vértices M-2 y M-3. Aspecto tras un temporal.



Deslinde del DPMT entre los vértices M-2 y M-3. Ocupaciones del DPMT. Aspecto tras un temporal



Deslinde del DPMT entre los vértices M-2 y M-4.



Deslinde del DPMT entre los vértices M-2 y M-4. Ocupaciones del DPMT.



Deslinde del DPMT entre los vértices M-3 y M-5. DPMT y ribera del mar.



Deslinde del DPMT entre los vértices M-3 y M-5. Paseo peatonal.



Deslinde del DPMT entre los vértices M-5 y M-7. Playa del Dedo.



Deslinde del DPMT entre los vértices M-7 y M-8.



Deslinde del DPMT entre los vértices M-7 y M-9. Entrada al puerto del Candado.



Deslinde del DPMT entre los vértices M-8 y M-10. Puerto del Candado.



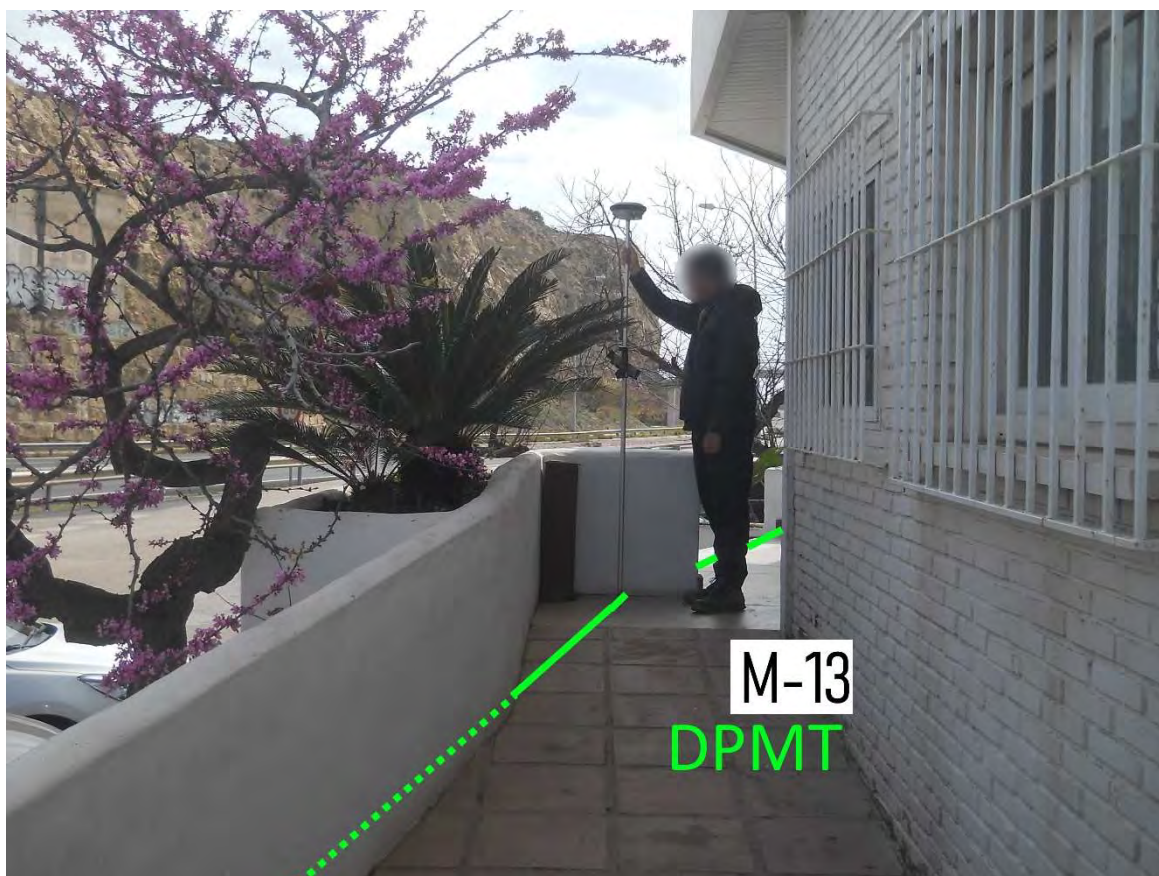
Deslinde del DPMT entre los vértices M-09 y M-11. Puerto del Candado.



Deslinde del DPMT entre los vértices M-09 y M-12. Puerto del Candado.



Deslinde del DPMT entre los vértices M-11 y M-13. Puerto del Candado.



Deslinde del DPMT en el vértice M-13.



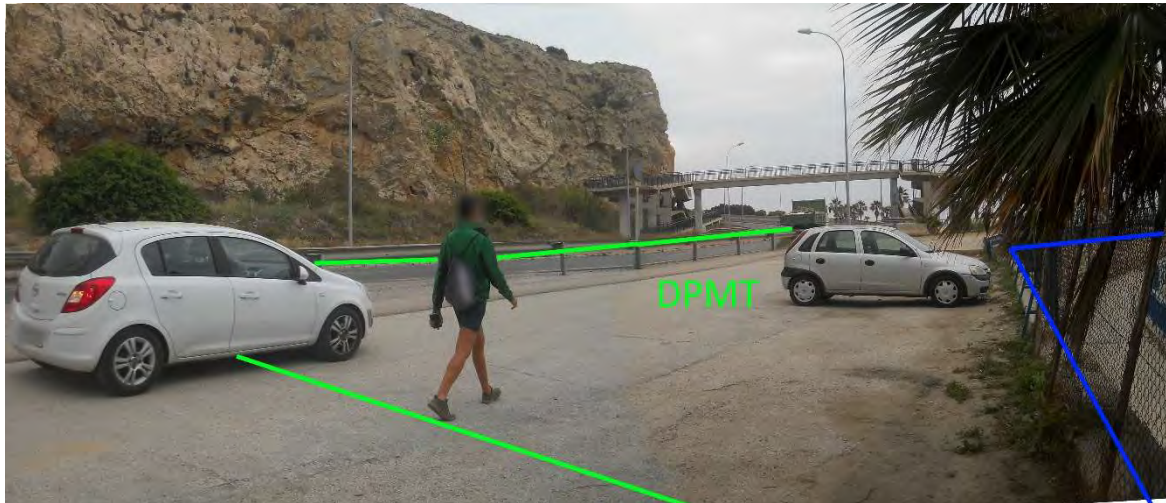
Deslinde del DPMT entre los vértices M-14 y M-17.



Deslinde del DPMT entre los vértices M-14 y M-16. Ocupaciones del DPMT.



Deslinde del DPMT entre los vértices M-14 y M-17.



Deslinde del DPMT entre los vértices M-16 y M-19.



Deslinde del DPMT entre los vértices M-16 y M-18. Acceso a la playa del Candado



Deslinde del DPMT entre los vértices M-17 y M-19. Escollera de protección.



Deslinde del DPMT entre los vértices M-18 y M-19. Costras de sal.



Deslinde del DPMT entre los vértices M-18 y M-19. Costras de sal.




Deslinde del DPMT entre los vértices M-18 y M-19. Pérdidas de suelo por efecto del oleaje.



Deslinde del DPMT entre los vértices M-19 y M-22. Paseo peatonal.




Deslinde del DPMT entre los vértices M-20 y M-22. Paseo peatonal.




Deslinde del DPMT entre los vértices M-22 y M-23.



Deslinde del DPMT entre los vértices M-19 y M-22. Ribera del mar. Paseo peatonal.



Deslinde del DPMT entre los vértices M-24 y M-25.



Deslinde del DPMT entre los vértices M-24 y M-25.



Deslinde del DPMT entre los vértices M-26 y M-27.




Deslinde del DPMT entre los vértices M-24 y M-25. Ribera del mar. Paseo peatonal.




Deslinde del DPMT entre los vértices M-25 y M-27. Playa del Peñón del Cuervo.




Deslinde del DPMT entre los vértices M-27 y M-45. Ribera del mar. Playa del Peñón del Cuervo.




Deslinde del DPMT entre los vértices M-29 y M-31.



Deslinde del DPMT entre los vértices M-30 y M-32.



Deslinde del DPMT entre los vértices M-29 y M-35.



Deslinde del DPMT entre los vértices M-37 y M-40.




Deslinde del DPMT entre los vértices M-40 y M-42.




Deslinde del DPMT entre los vértices M-41 y M-42. Rambla. Tubería en DPMT.




Deslinde del DPMT entre los vértices M-43 y M-44.



Deslinde del DPMT entre los vértices M-44 y M-45.



Deslinde del DPMT en el vértice M-46.



Deslinde del DPMT en el vértice M-47.



Deslinde del DPMT entre los vértices M-47 y M-50. Hundimiento.



Deslinde del DPMT en el vértice M-48.



Deslinde del DPMT entre los vértices M-48 y M-50.



Deslinde del DPMT entre los vértices M-50 y M-52. Playa de la fábrica de cemento.



Deslinde del DPMT entre los vértices M-52 y M-57. Playa de la fábrica de cemento. Ocupaciones.



Deslinde del DPMT en los vértices M-54 y Mf-2.



Deslinde del DPMT en el vértice M-54.



Deslinde del DPMT entre los vértices M-53 y M-56. Ocupaciones del DPMT. Efectos de un temporal



Deslinde del DPMT entre los vértices M-55 y M-57.



Deslinde del DPMT en el vértice M-57.



Deslinde del DPMT en el vértice M-58.



Deslinde del DPMT entre los vértices M-52 y M-58.




Deslinde del DPMT entre los vértices M-58 y M-59.




Deslinde del DPMT entre los vértices M-59 y M-60.




Deslinde del DPMT entre los vértices M-59 y M-62.



Deslinde del DPMT entre los vértices M-60 y M-61.



Deslinde del DPMT en el vértice M-61.



Deslinde del DPMT entre los vértices M-61 y M-61C. ribera del mar. Terrenos de la torre vigía.



Deslinde del DPMT en el vértice M-62.



Deslinde del DPMT entre los vértices M-63 y M-68. Ribera del mar y playa de La Araña y ocupaciones del DPMT.



Deslinde del DPMT entre los vértices M-63 y M-68. Ocupaciones del DPMT.



Deslinde del DPMT entre los vértices M-63 y M-68. Terrenos alcanzados por el oleaje. Ribera del mar.



Deslinde del DPMT entre los vértices M-68 y M-69.



Deslinde del DPMT en el vértice M-68. Ocupaciones del DPMT.



Deslinde del DPMT entre los vértices M-69 y M-70.



Deslinde del DPMT en el vértice M-70. Ribera del mar.



Deslinde del DPMT en el vértice M-70. Ribera del mar.



Deslinde del DPMT entre los vértices M-70 y M-71 Ribera del mar.



Deslinde del DPMT entre los vértices M-70 y M-71. Ocupaciones del DPMT. Maderas para proteger contra la inundación por alcance del oleaje.



Deslinde del DPMT entre los vértices M-70 y M-71. Ocupaciones del DPMT.



Deslinde del DPMT entre los vértices M-63 y M-68. Desembocadura de rambla.



Deslinde del DPMT entre los vértices M-71 y M-72. Ribera del mar y ocupaciones del DPMT.



Deslinde del DPMT entre los vértices M-71 y M-72. Ribera del mar y ocupaciones del DPMT.



Deslinde del DPMT entre los vértices M-72 y M-74. Ribera del mar y playa de la Araña.



Deslinde del DPMT entre los vértices M-72 y M-74. Ribera del mar y escollera defensiva tras un temporal.




Deslinde del DPMT en el vértice M-71.



Deslinde del DPMT en el vértice M-72.



Deslinde del DPMT en el vértice Mf-2 Terrenos mutados.



Deslinde del DPMT en el vértice Mf-3. Terrenos mutados.




Deslinde del DPMT entre los vértices M-73 y M-74. Ribera del mar.



Deslinde del DPMT entre los vértices M-72 y M-74. Ribera del mar. Escollera de defensa.



Deslinde del DPMT entre los vértices M-74 y M-76.



Deslinde del DPMT entre los vértices M-76 y M-78. Ribera del mar. Peñón del Hornillo.



Deslinde del DPMT entre los vértices M-78 y M-80. Ribera del mar. Defensa contra el oleaje.



Deslinde del DPMT entre los vértices M-80 y M-83. Ribera del mar. Defensas frente al oleaje.



Deslinde del DPMT entre los vértices M-75 y M-80. Ribera del mar. Defensas frente al oleaje.



Deslinde del DPMT entre los vértices M-84 y M-86. Ribera del mar. Defensas frente al oleaje. Playa del Hornillo.



Deslinde del DPMT entre los vértices M-83 y M-85. Ribera del mar. Paseo peatonal.



Deslinde del DPMT entre los vértices M-84 y M-86. Ribera del mar. Paseo peatonal.



Deslinde del DPMT entre los vértices M-85 y M-87. Paseo peatonal.



Deslinde del DPMT entre los vértices M-85 y M-86. Paseo peatonal.

En estas fotografías sobre el terreno y en las fotografías aéreas de vuelo oblicuo, la representación de los límites del dominio público marítimo-terrestre y los de la ribera del mar han de tomarse como una aproximación, dado que son fotografías en perspectiva y, por tanto, no georreferenciadas. Se trata de mostrar, de la forma más aproximada posible, las delimitaciones mencionadas para una mejor comprensión por parte de los interesados.

Para conocer la ubicación exacta de los vértices del DPMT y de la ribera del mar, así como las poligonales que las unen se debe consultar el anejo 7 "*Coordenadas de las líneas de deslinde y ribera del mar*" y, sobre todo, los planos de deslinde "oficiales" incluidos en este proyecto en el DOCUMENTO Nº 2 "*PLANOS*".